

SEGEMENTO					EXTENSÃO (m)	LARGURA MÉDIA	ÁREA	LARGURA MÉDIA	ESPESSURA	ÁREA	VOLUME	CARGA	Transporte com c. basc. - Solo					LARGURA MÉDIA	ESPESSURA	ÁREA	VOLUME	CARGA	Transporte com c. basc. -Brita					
INICIAL	FINAL					(m)	(m²)	(m)	(cm)	(m²)	(m³)	(T)	DMT - N.P (km)	DMT - P (km)	Dens. (t/m³)	t.km - N.P	t.km - P	(m)	(cm)	(m²)	(m³)	(T)	DMT - N.P (km)	DMT - P (km)	Dens. (t/m³)	t.km - N.P	t.km - P	
						SUB-BASE												BASE										
SANTA LUCIA - PARTE 01																												
RUA DILERMANDO REIS																												
0	+	0,00	48	+	13,00	973,00	7,00	6.811,00	7,00	0,19	6.811,00	1.294,09	2669,71	4,43	21,30	2,0630	11.826,80	56.864,77	7,00	0,15	6.811,00	1.021,65	2.145,47	4,43	24,50	2,1000	9.504,41	52.563,89
TRAVESSA BELMIRO AMORIM																												
0	+	0,00	6	+	4,10	124,10	7,00	868,70	7,00	0,19	868,70	165,05	340,50	4,43	21,30	2,0630	1.508,43	7.252,74	7,00	0,15	868,70	130,31	273,64	4,43	24,50	2,1000	1.212,23	6.704,19
RUA ESCRITOR JAIME DE ALTAVILA																												
0	+	0,00	8	+	0,00	160,00	5,80	928,00	5,80	0,19	928,00	176,32	363,75	4,43	21,30	2,0630	1.611,40	7.747,84	5,80	0,15	928,00	139,20	292,32	4,43	24,50	2,1000	1.294,98	7.161,84
8	+	0,00	9	+	8,79	28,79	7,00	201,53	7,00	0,19	201,53	38,29	78,99	4,43	21,30	2,0630	349,94	1.682,57	7,00	0,15	201,53	30,23	63,48	4,43	24,50	2,1000	281,23	1.555,31
RUA TELMA LEÃO																												
0	+	0,00	8	+	4,00	164,00	5,80	951,20	5,80	0,19	951,20	180,73	372,84	4,43	21,30	2,0630	1.651,69	7.941,53	5,80	0,15	951,20	142,68	299,63	4,43	24,50	2,1000	1.327,35	7.340,89
8	+	4,00	16	+	4,44	160,44	7,00	1.123,08	7,00	0,19	1.123,08	213,39	440,21	4,43	21,30	2,0630	1.950,15	9.376,55	7,00	0,15	1.123,08	168,46	353,77	4,43	24,50	2,1000	1.567,20	8.667,37
RUA MANOEL DE ARAÚJO																												
0	+	0,00	2	+	10,00	50,00	5,40	270,00	5,40	0,19	270,00	51,30	105,83	4,43	21,30	2,0630	468,84	2.254,22	5,40	0,15	270,00	40,50	85,05	4,43	24,50	2,1000	376,77	2.083,73
2	+	10,00	7	+	10,00	100,00	5,80	580,00	5,80	0,19	580,00	110,20	227,34	4,43	21,30	2,0630	1.007,13	4.842,40	5,80	0,15	580,00	87,00	182,70	4,43	24,50	2,1000	809,36	4.476,15
7	+	10,00	8	+	0,00	10,00	6,20	62,00	6,20	0,19	62,00	11,78	24,30	4,43	21,30	2,0630	107,66	517,64	6,20	0,15	62,00	9,30	19,53	4,43	24,50	2,1000	86,52	478,49
8	+	0,00	21	+	2,98	262,98	7,00	1.840,86	7,00	0,19	1.840,86	349,76	721,56	4,43	21,30	2,0630	3.196,52	15.369,27	7,00	0,15	1.840,86	276,13	579,87	4,43	24,50	2,1000	2.568,83	14.206,84
RUA JOSÉ BARBOSA DA SILVA																												
0	+	0,00	8	+	0,00	160,00	6,80	1.088,00	6,80	0,19	1.088,00	206,72	426,46	4,43	21,30	2,0630	1.889,23	9.083,67	6,80	0,15	1.088,00	163,20	342,72	4,43	24,50	2,1000	1.518,25	8.396,64
8	+	0,00	25	+	17,59	357,59	8,00	2.860,72	8,00	0,19	2.860,72	543,54	1121,32	4,43	21,30	2,0630	4.967,43	23.884,04	8,00	0,15	2.860,72	429,11	901,13	4,43	24,50	2,1000	3.991,99	22.077,61
RUA SÃO JOSÉ																												
0	+	0,00	5	+	10,00	110,00	5,80	638,00	5,80	0,19	638,00	121,22	250,08	4,43	21,30	2,0630	1.107,84	5.326,64	5,80	0,15	638,00	95,70	200,97	4,43	24,50	2,1000	890,30	4.923,77
5	+	10,00	8	+	0,00	50,00	6,20	310,00	6,20	0,19	310,00	58,90	121,51	4,43	21,30	2,0630	538,29	2.588,18	6,20	0,15	310,00	46,50	97,65	4,43	24,50	2,1000	432,59	2.392,43
8	+	0,00	30	+	15,64	455,64	7,00	3.189,48	7,00	0,19	3.189,48	606,00	1250,18	4,43	21,30	2,0630	5.538,30	26.628,84	7,00	0,15	3.189,48	478,42	1.004,69	4,43	24,50	2,1000	4.450,76	24.614,81
RUA NOSSA SENHORA DE FÁTIMA																												
0	+	0,00	5	+	0,00	100,00	6,80	680,00	6,80	0,19	680,00	129,20	266,54	4,43	21,30	2,0630	1.180,77	5.677,29	6,80	0,15	680,00	102,00	214,20	4,43	24,50	2,1000	948,91	5.247,90
5	+	0,00	9	+	0,00	80,00	7,20	576,00	7,20	0,00	576,00	0,00	0,00	4,43	21,30	2,0630	0,00	0,00	7,20	0,12	576,00	69,12	145,15	4,43	24,50	2,1000	643,02	3.556,22
9	+	0,00	34	+	16,54	516,54	8,00	4.132,32	8,00	0,19	4.132,32	785,14	1619,75	4,43	21,30	2,0630	7.175,47	34.500,58	8,00	0,15	4.132,32	619,85	1.301,68	4,43	24,50	2,1000	5.766,45	31.891,18
RUA NOSSA SENHORA DE LOURDES																												
0	+	0,00	5	+	0,00	100,00	5,80	580,00	5,80	0,19	580,00	110,20	227,34	4,43	21,30	2,0630	1.007,13	4.842,40	5,80	0,15	580,00	87,00	182,70	4,43	24,50	2,1000	809,36	4.476,15
5	+	0,00	6	+	0,00	20,00	6,20	124,00	6,20	0,19	124,00	23,56	48,60	4,43	21,30	2,0630	215,32	1.035,27	6,20	0,15	124,00	18,60	39,06	4,43	24,50	2,1000	173,04	956,97
6	+	0,00	34	+	17,46	577,46	7,00	4.042,22	7,00	0,19	4.042,22	768,02	1584,43	4,43	21,30	2,0630	7.019,02	33.748,34	7,00	0,15	4.042,22	606,33	1.273,30	4,43	24,50	2,1000	5.640,72	31.195,83
RUA PADRE CÍCERO																												
0	+	0,00	4	+	0,00	80,00	5,80	5,80	0,00					4,43	21,30	2,0630			5,80	0,12				4,43	24,50	2,1000		
4	+	0,00	6	+	0,00	40,00	6,20	6,20	0,00					4,43	21,30	2,0630			6,20	0,12				4,43	24,50	2,1000		
6	+	0,00	35	+	1,90	581,90	7,00	7,00	0,19					4,43	21,30	2,0630			7,00	0,15				4,43	24,50	2,1000		
RUA PROFESSOR GILSON LUCAS																												
0	+	0,00	19	+	5,56	385,56	7,00	2.698,92	7,00	0,19	2.698,92	512,79	1057,90	4,43	21,30	2,0630	4.686,48	22.533,18	7,00	0,15	2.698,92	404,84	850,16	4,43	24,50	2,1000	3.766,21	20.828,92
RUA OSWALDO RAMOS																												
0	+	0,00	13	+	7,90	267,90	7,00	1.875,30	7,00	0,19	1.875,30	356,31	735,06	4,43	21,30	2,0630	3.256,32	15.656,81	7,00	0,15	1.875,30	281,30	590,72	4,43	24,50	2,1000	2.616,89	14.472,63
TRAVESSA DILERMANDO REIS																												
0	+	3,50	3	+	9,16	65,66	7,00	459,62	7,00	0,19	459,62	87,33	180,16	4,43	21,30	2,0630	798,10	3.837,35	7,00	0,15	459,62	68,94	144,78	4,43	24,50	2,1000	641,38	3.547,12

OBSERVAÇÕES:

SECRETARIA MUNICIPAL DA INFRAESTRUTURA

VIAS LOCAIS PROJETADAS
LOCALIZAÇÃO: SANTA LÚCIA E TABULEIRO, MACEIÓ - AL

PROJETO DE PAVIMENTAÇÃO
NOTA DE SERVIÇO

DEZEMBRO / 2021

SEM ESCALA

SANTA LÚCIA



SEGMENTO				EXTENSÃO (m)	LARGURA MÉDIA (m)	ÁREA (m²)	LARGURA MÉDIA (m)	ESPESSURA (cm)	ÁREA (m²)	VOLUME (m³)	CARGA (T)	Transporte com c. basc. - Solo					LARGURA MÉDIA (m)	ESPESSURA (cm)	ÁREA (m²)	VOLUME (m³)	CARGA (T)	Transporte com c. basc. -Brita								
												DMT - NP (km)	DMT - P (km)	Dens. (t/m³)	t.km - NP	t.km- P						DMT - NP (km)	DMT - P (km)	Dens. (t/m³)	t.km - NP	t.km- P				
INICIAL	FINAL				REGULARIZAÇÃO		SUB-BASE										BASE													
SANTA LUCIA - PARTE 01																														
RUA GLVAN ARAÚJO DA SILVA																														
0	+	3,00	4	+	17,00	94,00	7,00	658,00	7,00	0,19	658,00	125,02	257,92	4,43	21,30	2,0630	1.142,57	5.493,62	7,00	0,15	658,00	98,70	207,27	4,43	24,50	2,1000	918,21	5.078,12		
5	+	4,00	8	+	8,40	64,40	7,00	450,80	7,00	0,19	450,80	85,65	176,70	4,43	21,30	2,0630	782,78	3.763,71	7,00	0,15	450,80	67,62	142,00	4,43	24,50	2,1000	629,07	3.479,05		
8	+	15,40	12	+	0,50	65,10	7,00	455,70	7,00	0,19	455,70	86,58	178,62	4,43	21,30	2,0630	791,29	3.804,62	7,00	0,15	455,70	68,36	143,55	4,43	24,50	2,1000	635,91	3.516,86		
12	+	8,50	15	+	12,80	64,30	7,00	450,10	7,00	0,19	450,10	85,52	176,43	4,43	21,30	2,0630	781,57	3.757,87	7,00	0,15	450,10	67,52	141,78	4,43	24,50	2,1000	628,09	3.473,65		
15	+	19,80	19	+	4,30	64,50	7,00	451,50	7,00	0,19	451,50	85,79	176,97	4,43	21,30	2,0630	784,00	3.769,56	7,00	0,15	451,50	67,73	142,22	4,43	24,50	2,1000	630,05	3.484,45		
19	+	12,30	22	+	17,20	64,90	7,00	454,30	7,00	0,19	454,30	86,32	178,07	4,43	21,30	2,0630	788,86	3.792,93	7,00	0,15	454,30	68,15	143,10	4,43	24,50	2,1000	633,95	3.506,06		
23	+	4,20	26	+	8,80	64,60	7,00	452,20	7,00	0,19	452,20	85,92	177,25	4,43	21,30	2,0630	785,21	3.775,40	7,00	0,15	452,20	67,83	142,44	4,43	24,50	2,1000	631,02	3.489,85		
26	+	15,80	30	+	0,80	65,00	7,00	455,00	7,00	0,19	455,00	86,45	178,35	4,43	21,30	2,0630	790,07	3.798,78	7,00	0,15	455,00	68,25	143,33	4,43	24,50	2,1000	634,93	3.511,46		
30	+	7,80	33	+	12,60	64,80	7,00	453,60	7,00	0,19	453,60	86,18	177,80	4,43	21,30	2,0630	787,64	3.787,09	7,00	0,15	453,60	68,04	142,88	4,43	24,50	2,1000	632,98	3.500,66		
33	+	19,60	35	+	16,95	37,35	7,00	261,45	7,00	0,19	261,45	49,68	102,48	4,43	21,30	2,0630	453,99	2.182,84	7,00	0,15	261,45	39,22	82,36	4,43	24,50	2,1000	364,84	2.017,74		
RUA EVANGELISTA NATANAEL ARAÚJO ESPÍNDOLA																														
0	+	3,50	3	+	8,20	64,70	7,00	452,90	7,00	0,19	452,90	86,05	177,52	4,43	21,30	2,0630	786,43	3.781,24	7,00	0,15	452,90	67,94	142,66	4,43	24,50	2,1000	632,00	3.495,26		
3	+	16,20	7	+	0,90	64,70	7,00	452,90	7,00	0,19	452,90	86,05	177,52	4,43	21,30	2,0630	786,43	3.781,24	7,00	0,15	452,90	67,94	142,66	4,43	24,50	2,1000	632,00	3.495,26		
7	+	7,90	10	+	12,00	64,10	7,00	448,70	7,00	0,19	448,70	85,25	175,88	4,43	21,30	2,0630	779,13	3.746,18	7,00	0,15	448,70	67,31	141,34	4,43	24,50	2,1000	626,14	3.462,84		
11	+	0,00	14	+	5,30	65,30	7,00	457,10	7,00	0,19	457,10	86,85	179,17	4,43	21,30	2,0630	793,72	3.816,31	7,00	0,15	457,10	68,57	143,99	4,43	24,50	2,1000	637,86	3.527,67		
14	+	12,30	17	+	16,80	64,50	7,00	451,50	7,00	0,19	451,50	85,79	176,97	4,43	21,30	2,0630	784,00	3.769,56	7,00	0,15	451,50	67,73	142,22	4,43	24,50	2,1000	630,05	3.484,45		
18	+	3,80	22	+	4,22	80,42	7,00	562,94	7,00	0,19	562,94	106,96	220,66	4,43	21,30	2,0630	977,50	4.699,96	7,00	0,15	562,94	84,44	177,33	4,43	24,50	2,1000	785,55	4.344,49		
RUA PROJETADA 01																														
0	+	4,00	2	+	7,50	43,50	5,00	217,50	5,00	0,19	217,50	41,33	85,25	4,43	21,30	2,0630	377,67	1.815,90	5,00	0,15	217,50	32,63	68,51	4,43	24,50	2,1000	303,51	1.678,56		
RUA ANTÔNIA MARIA FERREIRA																														
0	+	4,00	3	+	8,84	64,84	7,00	453,88	7,00	0,19	453,88	86,24	177,91	4,43	21,30	2,0630	788,13	3.789,43	7,00	0,15	453,88	68,08	142,97	4,43	24,50	2,1000	633,37	3.502,82		
RUA ERONDINA ALVES DE CARVALHO																														
0	+	3,00	2	+	7,50	44,50	7,00	311,50	7,00	0,19	311,50	59,19	122,10	4,43	21,30	2,0630	540,90	2.600,70	7,00	0,15	311,50	46,73	98,12	4,43	24,50	2,1000	434,68	2.404,00		
2	+	14,50	5	+	18,47	63,97	7,00	447,79	7,00	0,19	447,79	85,08	175,52	4,43	21,30	2,0630	777,55	3.738,58	7,00	0,15	447,79	67,17	141,05	4,43	24,50	2,1000	624,87	3.455,82		
RUA MARIA DO CARMO DA SILVA																														
0	+	4,00	3	+	9,60	65,60	7,00	459,20	7,00	0,19	459,20	87,25	179,99	4,43	21,30	2,0630	797,37	3.833,84	7,00	0,15	459,20	68,88	144,65	4,43	24,50	2,1000	640,79	3.543,88		
3	+	16,60	6	+	18,25	61,65	7,00	431,55	7,00	0,19	431,55	81,99	169,15	4,43	21,30	2,0630	749,36	3.602,99	7,00	0,15	431,55	64,73	135,94	4,43	24,50	2,1000	602,21	3.330,49		
RUA PROJETADA 02																														
0	+	4,00	3	+	9,52	65,52	5,50	360,36	5,50	0,19	360,36	68,47	141,25	4,43	21,30	2,0630	625,74	3.008,63	5,50	0,15	360,36	54,05	113,51	4,43	24,50	2,1000	502,86	2.781,08		
TRAVESSA NOSSA SENHORA DE FÁTIMA																														
0	+	4,00	3	+	9,73	65,73	6,50	427,25	6,50	0,19	427,25	81,18	167,47	4,43	21,30	2,0630	741,88	3.567,05	6,50	0,15	427,25	64,09	134,58	4,43	24,50	2,1000	596,20	3.297,26		
RUA PROJETADA 03																														
0	+	0,00	7	+	8,74	148,74	7,00	1.041,18	7,00	0,19	1.041,18	197,82	408,11	4,43	21,30	2,0630	1.807,93	8.692,77	7,00	0,15	1.041,18	156,18	327,97	4,43	24,50	2,1000	1.452,91	8.035,31		
RUA TRAVESSA TELMA LEÃO																														
0	+	3,50	3	+	7,90	64,40	7,00	450,80	7,00	0,19	450,80	85,65	176,70	4,43	21,30	2,0630	782,78	3.763,71	7,00	0,15	450,80	67,62	142,00	4,43	24,50	2,1000	629,07	3.479,05		
RUA QUINZE																														
0	+	3,50	3	+	7,93	64,43	7,00	451,01	7,00	0,19	451,01	85,69	176,78	4,43	21,30	2,0630	783,15	3.765,46	7,00	0,15	451,01	67,65	142,07	4,43	24,50	2,1000	629,36	3.480,67		
RUA PROJETADA 04																														
0	+	3,50	3	+	6,27	62,77	7,00	439,39	7,00	0,19	439,39	83,48	172,23	4,43	21,30	2,0630	762,97	3.668,45	7,00	0,15	439,39	65,91	138,41	4,43	24,50	2,1000	613,15	3.390,99		
RUA PROJETADA 05																														
0	+	3,50	3	+	8,57	65,07	7,00	455,49	7,00	0,19	455,49	86,54	178,54	4,43	21,30	2,0630	790,93	3.802,87	7,00	0,15	455,49	68,32	143,48	4,43	24,50	2,1000	635,61	3.515,24		

OBSERVAÇÕES:

SECRETARIA MUNICIPAL DA INFRAESTRUTURA

VIAS LOCAIS PROJETADAS
LOCALIZAÇÃO: SANTA LÚCIA E TABULEIRO, MACEIÓ - AL

SEGMENTO				EXTENSÃO (m)	LARGURA MÉDIA (m)	ÁREA (m²)	LARGURA MÉDIA (m)	ESPESSURA (cm)	ÁREA (m²)	VOLUME (m³)	CARGA (T)	Transporte com c. base. - Solo					LARGURA MÉDIA (m)	ESPESSURA (cm)	ÁREA (m²)	VOLUME (m³)	CARGA (T)	Transporte com c. base. -Brita									
												DMT - NP (km)	DMT - P (km)	Dens. (t/m³)	t.km - NP	t.km- P						DMT - NP (km)	DMT - P (km)	Dens. (t/m³)	t.km - NP	t.km- P					
INICIAL	FINAL											REGULARIZAÇÃO	SUB-BASE									BASE									
SANTA LUCIA - PARTE 02																															
RUA PROJETADA 01																															
0	+	0,00	2	+	16,85	56,85	7,00	397,95	7,00	0,19	397,95	75,61	155,98	4,43	21,30	2,0630	691,01	3.322,47	7,00	0,15	397,95	59,69	125,35	4,43	24,50	2,1000	555,32	3.071,18			
RUA PROJETADA 02																															
0	+	0,00	3	+	14,64	74,64	7,00	522,48	7,00	0,19	522,48	99,27	204,80	4,43	21,30	2,0630	907,25	4.362,17	7,00	0,15	522,48	78,37	164,58	4,43	24,50	2,1000	729,09	4.032,24			
RUA PROJETADA 03																															
0	+	3,50	3	+	9,65	66,15	7,00	463,05	7,00	0,19	463,05	87,98	181,50	4,43	21,30	2,0630	804,05	3.865,99	7,00	0,15	463,05	69,46	145,86	4,43	24,50	2,1000	646,16	3.573,59			
RUA PROJETADA 04 - Antes do Vale																															
0	+	0,00	2	+	11,00	51,00	7,00	357,00	7,00	0,19	357,00	67,83	139,93	4,43	21,30	2,0630	619,90	2.980,58	7,00	0,15	357,00	53,55	112,46	4,43	24,50	2,1000	498,18	2.755,15			
RUA PROJETADA 04 - Depois do Vale																															
5	+	13,00	9	+	8,33	75,33	7,00	527,31	7,00	0,19	527,31	100,19	206,69	4,43	21,30	2,0630	915,64	4.402,49	7,00	0,15	527,31	79,10	166,10	4,43	24,50	2,1000	735,83	4.069,51			
RUA PROJETADA 05																															
0	+	0,00	4	+	5,13	85,13	7,00	595,91	7,00	0,19	595,91	113,22	233,58	4,43	21,30	2,0630	1.034,75	4.975,23	7,00	0,15	595,91	89,39	187,71	4,43	24,50	2,1000	831,56	4.598,94			
RUA PROJETADA 06 - Antes da Ponte																															
RUA PROJETADA 06 - Ponte																															
RUA PROJETADA 06 - Depois da Ponte																															
RUA PROJETADA 06 - Depois da Ponte																															
REMANESCENTE																															
RUA ALFREDO PITOMBEIRA																															
6	+	9,70	12	+	8,47	118,77	7,20	855,14	7,20	0,00	855,14	0,00	0,00	4,43	21,30	2,0630	0,00	0,00	7,20	0,12	855,14	102,62	215,50	4,43	24,50	2,1000	954,65	5.279,66			
12	+	15,67	19	+	3,50	127,83	7,20	920,38	7,20	0,00	920,38	0,00	0,00	4,43	21,30	2,0630	0,00	0,00	7,20	0,12	920,38	110,45	231,93	4,43	24,50	2,1000	1.027,47	5.682,40			
RUA LUZ SANTOS OLIVEIRA																															
13	+	5,00	18	+	1,16	96,16	7,20	692,35	7,20	0,00	692,35	0,00	0,00	4,43	21,30	2,0630	0,00	0,00	7,20	0,12	692,35	83,08	174,47	4,43	24,50	2,1000	772,91	4.274,58			
RUA CANTOR VICENTE DE OLIVEIRA																															
0	+	0,00	3	+	0,00	60,00	7,20	432,00	7,20	0,00	432,00	0,00	0,00	4,43	21,30	2,0630	0,00	0,00	7,20	0,12	432,00	51,84	108,86	4,43	24,50	2,1000	482,27	2.667,17			
RUA BRASILIANO APRÍGIO																															
0	+	0,00	6	+	9,88	129,88	7,20	935,14	7,20	0,00	935,14	0,00	0,00	4,43	21,30	2,0630	0,00	0,00	7,20	0,12	935,14	112,22	235,65	4,43	24,50	2,1000	1.043,95	5.773,53			
TOTAL				8.856,69		56.905,24				9.973,90		20.576,17				91.152,41		438.272,32				8.403,46		17.647,26				78.177,35		432.357,82	
Obs.		1 - Os Estaqueamentos foram levantados conforme o Projeto de Terraplenagem no Volume 02 2 - As Larguras foram Calculadas conforme as Seções de Terraplenagem e Pavimentação do Volume 02. 3 - Utilizamos a densidade do ensaio da Jazida apresentado no Volume 01, no projeto de Pavimentação para o solo da sub-base 4 - As densidades usadas para base brita foram as utilizadas na composição do SICRO (4011276 - Usinagem de brita) 5 - As DMT's utilizadas estão indicadas e detalhadas Volume 2 - Executivo, no Capítulo 7 - Pavimentação - Projeto de Pavimentação - Ocorrencias de Materiais																													

OBSERVAÇÕES:

SECRETARIA MUNICIPAL DA INFRAESTRUTURA		
VIAS LOCAIS PROJETADAS		PROJETO DE PAVIMENTAÇÃO
LOCALIZAÇÃO: SANTA LÚCIA E TABULEIRO, MACEIÓ - AL		NOTA DE SERVIÇO
DEZEMBRO / 2021	SEM ESCALA	SANTA LÚCIA



SEGMENTO				EXTENSÃO (m)	LARGURA MÉDIA (m)	ÁREA (m²)	VOLUME (t)	NÚMERO DE PINTURA	ÁREA (m²)	VOLUME (t)	ESPESURA		VOLUME		Transporte com c. base - Massa				VOLUME (t)	ÁREA (m²)	Transporte com c. base - Areia				Transporte com c. base - Pedra			
INICIAL	FINAL	Faixa (cm)	Acost (cm)								(m²)	(t)	DMT - NP (km)	DMT - P (km)	t.km - NP	t.km - P	faixa "C"	DMT - NP (km)	DMT - P (km)		t.km - NP	t.km - P	DMT - NP (km)	DMT - P (km)	t.km - NP	t.km - P		
		Revestimento em CEUQ- Faixa "C"										CAP 50/70	PARALELO															
SANTA LÚCIA - PARTE 01																												
RUA DILERMANDORES																												
0	+	0,00	48	+	13,00	973,00	6,40	6.227,20	7,47	1,00	6.227,20	2,80	0,04	0	249,09	636,37	4,43	13,60	2.819,12	8.654,63	40,24		4,49	15,80		4,43	24,50	
TRAVESSA BELMIRO AMORIM																												
0	+	0,00	6	+	4,10	124,10	6,40	794,24	0,95	1,00	794,24	0,36	0,04	0	31,77	81,16	4,43	13,60	359,56	1.103,84	5,13		4,49	15,80		4,43	24,50	
RUA SORTOR JAIME DE ALTAÍLA																												
0	+	0,00	8	+	0,00	160,00	6,20	992,00	1,19	1,00	992,00	0,45	0,04	0	37,12	94,83	4,43	13,60	420,12	1.289,74	6,00		4,49	15,80		4,43	24,50	
8	+	0,00	9	+	8,79	28,79	6,40	184,26	0,22	1,00	184,26	0,08	0,04	0	7,37	18,83	4,43	13,60	83,41	256,08	1,19		4,49	15,80		4,43	24,50	
RUA TELMA LEÃO																												
0	+	0,00	8	+	4,00	164,00	6,20	1.016,80	1,22	1,00	1.016,80	0,46	0,04	0	38,05	97,21	4,43	13,60	430,62	1.321,99	6,15		4,49	15,80		4,43	24,50	
8	+	4,00	16	+	4,44	160,44	6,40	1.026,82	1,23	1,00	1.026,82	0,46	0,04	0	41,07	104,93	4,43	13,60	464,85	1.427,08	6,63		4,49	15,80		4,43	24,50	
RUA MANOEL DE ARAÚJO																												
0	+	0,00	2	+	10,00	50,00	5,80	290,00	0,35	1,00	290,00	0,13	0,04	0	10,80	27,59	4,43	13,60	122,23	375,25	1,74		4,49	15,80		4,43	24,50	
2	+	10,00	7	+	10,00	100,00	6,20	620,00	0,74	1,00	620,00	0,28	0,04	0	23,20	59,27	4,43	13,60	262,57	806,09	3,75		4,49	15,80		4,43	24,50	
7	+	10,00	8	+	0,00	10,00	6,60	66,00	0,08	1,00	66,00	0,03	0,04	0	2,48	6,34	4,43	13,60	28,07	86,17	0,40		4,49	15,80		4,43	24,50	
8	+	0,00	21	+	2,98	262,98	6,40	1.683,07	2,02	1,00	1.683,07	0,76	0,04	0	67,32	172,00	4,43	13,60	761,94	2.339,15	10,88		4,49	15,80		4,43	24,50	
RUA JOSÉ BARBOSA DA SILVA																												
0	+	0,00	8	+	0,00	160,00	7,20	1.152,00	1,38	1,00	1.152,00	0,52	0,04	0	43,52	111,18	4,43	13,60	492,55	1.512,11	7,03		4,49	15,80		4,43	24,50	
8	+	0,00	25	+	17,59	357,59	7,40	2.646,17	3,18	1,00	2.646,17	1,19	0,04	0	105,85	270,42	4,43	13,60	1.197,95	3.677,67	17,10		4,49	15,80		4,43	24,50	
RUA SÃO JOSÉ																												
0	+	0,00	5	+	10,00	110,00	6,20	682,00	0,82	1,00	682,00	0,31	0,04	0	25,52	65,20	4,43	13,60	288,83	886,70	4,12		4,49	15,80		4,43	24,50	
5	+	10,00	8	+	0,00	50,00	6,60	330,00	0,40	1,00	330,00	0,15	0,04	0	12,40	31,68	4,43	13,60	140,34	430,84	2,00		4,49	15,80		4,43	24,50	
8	+	0,00	30	+	15,64	455,64	6,40	2.916,10	3,50	1,00	2.916,10	1,31	0,04	0	116,64	298,00	4,43	13,60	1.320,15	4.052,82	18,84		4,49	15,80		4,43	24,50	
RUA NOSSA SENHORA DE FÁTIMA																												
0	+	0,00	5	+	0,00	100,00	7,20	720,00	0,86	1,00	720,00	0,32	0,04	0	27,20	69,49	4,43	13,60	307,84	945,07	4,39		4,49	15,80		4,43	24,50	
5	+	0,00	9	+	0,00	80,00	7,60	608,00	0,73	1,00	608,00	0,27	0,06	0	34,56	88,29	4,43	13,60	391,14	1.200,80	5,58		4,49	15,80		4,43	24,50	
9	+	0,00	34	+	16,54	516,54	7,40	3.822,40	4,59	1,00	3.822,40	1,72	0,04	0	152,90	390,62	4,43	13,60	1.730,44	5.312,41	24,70		4,49	15,80		4,43	24,50	
RUA NOSSA SENHORA DE LOURDES																												
0	+	0,00	5	+	0,00	100,00	5,80	580,00	0,70	1,00	580,00	0,26	0,04	0	23,20	59,27	4,43	13,60	262,57	806,09	3,75		4,49	15,80		4,43	24,50	
5	+	0,00	6	+	0,00	20,00	6,20	124,00	0,15	1,00	124,00	0,06	0,04	0	4,96	12,67	4,43	13,60	56,14	172,34	0,80		4,49	15,80		4,43	24,50	
6	+	0,00	34	+	17,46	577,46	6,40	3.695,74	4,43	1,00	3.695,74	1,66	0,04	0	147,83	377,68	4,43	13,60	1.673,10	5.136,39	23,88		4,49	15,80		4,43	24,50	
RUA PADRE CÍCERO																												
0	+	0,00	4	+	0,00	80,00	5,80			2,00	928,00	0,42	0,06	0	27,84	71,13	4,43	13,60	315,09	967,31	4,50		4,49	15,80		4,43	24,50	
4	+	0,00	6	+	0,00	40,00	6,20			2,00	496,00	0,22	0,06	0	14,88	38,02	4,43	13,60	168,41	517,01	2,40		4,49	15,80		4,43	24,50	
6	+	0,00	35	+	1,90	581,90	6,40			2,00	7.448,32	3,35	0,05	0	186,21	475,72	4,43	13,60	2.107,46	6.469,85	30,08		4,49	15,80		4,43	24,50	
RUA PROFESSOR GILSON LUCAS																												
0	+	0,00	19	+	5,56	385,56	6,40	2.467,58	2,96	1,00	2.467,58	1,11	0,04	0	98,70	252,17	4,43	13,60	1.117,10	3.429,48	15,94		4,49	15,80		4,43	24,50	
RUA OSVALDO RAMOS																												
0	+	0,00	13	+	7,90	267,90	6,40	1.714,56	2,06	1,00	1.714,56	0,77	0,04	0	68,58	175,21	4,43	13,60	776,20	2.382,91	11,08		4,49	15,80		4,43	24,50	
TRAVESSA DILERMANDORES																												
0	+	3,50	3	+	9,16	66,66	6,40	420,22	0,50	1,00	420,22	0,19	0,04	0	16,81	42,94	4,43	13,60	190,24	584,03	2,72		4,49	15,80		4,43	24,50	

OBSERVAÇÕES:

SECRETARIA MUNICIPAL DA INFRAESTRUTURA

VIAS LOCAIS PROJETADAS
LOCALIZAÇÃO: SANTA LÚCIA E TABULEIRO, MACEIÓ - AL

PROJETO DE PAVIMENTAÇÃO
NOTA DE SERVIÇO

DEZEMBRO / 2021

SEM ESCALA

SANTA LÚCIA



SEGMENTO				EXTENSÃO (m)	LARGURA MÉDIA (m)	ÁREA (m²)	VOLUME (t)	NUMERO DE PINTURA	ÁREA (m²)	VOLUME (t)	ESPESSURA		VOLUME		Transporte com c. basc. - Massa				VOLUME (t)	ÁREA (m²)	Transporte com c. basc. - Areia				Transporte com c. basc. - Pedra			
INICIAL	FINAL	Faixa (cm)	Acost (cm)								(m²)	(t)	DMT - NP (km)	DMT - P (km)	t.km - NP	t.km- P	faixa "C"	DMT - NP (km)	DMT - P (km)		t.km - NP	t.km- P	DMT - NP (km)	DMT - P (km)	t.km - NP	t.km- P		
		Revestimento em CBUQ - Faixa "C"									CAP 50/70	PARALELO																
SANTA LUCIA - PARTE 01																												
RUA GLVANARA LÚODASILVA																												
0	+	3,00	4	+	17,00	94,00	6,40	601,60	0,72	1,00	601,60	0,27	0,04	0	24,06	61,48	4,43	13,60	272,35	836,11	3,89		4,49	15,80		4,43	24,50	
5	+	4,00	8	+	8,40	64,40	6,40	412,16	0,49	1,00	412,16	0,19	0,04	0	16,49	42,12	4,43	13,60	186,59	572,82	2,66		4,49	15,80		4,43	24,50	
8	+	15,40	12	+	0,50	65,10	6,40	416,64	0,50	1,00	416,64	0,19	0,04	0	16,67	42,58	4,43	13,60	188,62	579,05	2,69		4,49	15,80		4,43	24,50	
12	+	8,50	15	+	12,80	64,30	6,40	411,52	0,49	1,00	411,52	0,19	0,04	0	16,46	42,05	4,43	13,60	186,30	571,94	2,66		4,49	15,80		4,43	24,50	
15	+	19,80	19	+	4,30	64,50	6,40	412,80	0,50	1,00	412,80	0,19	0,04	0	16,51	42,18	4,43	13,60	186,88	573,71	2,67		4,49	15,80		4,43	24,50	
19	+	12,30	22	+	17,20	64,90	6,40	415,36	0,50	1,00	415,36	0,19	0,04	0	16,61	42,45	4,43	13,60	188,04	577,27	2,68		4,49	15,80		4,43	24,50	
23	+	4,20	26	+	8,80	64,60	6,40	413,44	0,50	1,00	413,44	0,19	0,04	0	16,54	42,25	4,43	13,60	187,17	574,60	2,67		4,49	15,80		4,43	24,50	
26	+	15,80	30	+	0,80	65,00	6,40	416,00	0,50	1,00	416,00	0,19	0,04	0	16,64	42,51	4,43	13,60	188,33	578,16	2,69		4,49	15,80		4,43	24,50	
30	+	7,80	33	+	12,60	64,80	6,40	414,72	0,50	1,00	414,72	0,19	0,04	0	16,59	42,38	4,43	13,60	187,75	576,38	2,68		4,49	15,80		4,43	24,50	
33	+	19,60	35	+	16,95	37,35	6,40	239,04	0,29	1,00	239,04	0,11	0,04	0	9,56	24,43	4,43	13,60	108,22	332,22	1,54		4,49	15,80		4,43	24,50	
RUA EVANGELISTA NATANAEL ARAÚJO ESPÍNDOLA																												
0	+	3,50	3	+	8,20	64,70	6,40	414,08	0,50	1,00	414,08	0,19	0,04	0	16,56	42,32	4,43	13,60	187,46	575,49	2,68		4,49	15,80		4,43	24,50	
3	+	16,20	7	+	0,90	64,70	6,40	414,08	0,50	1,00	414,08	0,19	0,04	0	16,56	42,32	4,43	13,60	187,46	575,49	2,68		4,49	15,80		4,43	24,50	
7	+	7,90	10	+	12,00	64,10	6,40	410,24	0,49	1,00	410,24	0,18	0,04	0	16,41	41,92	4,43	13,60	185,72	570,16	2,65		4,49	15,80		4,43	24,50	
11	+	0,00	14	+	5,30	65,30	6,40	417,92	0,50	1,00	417,92	0,19	0,04	0	16,72	42,71	4,43	13,60	189,20	580,83	2,70		4,49	15,80		4,43	24,50	
14	+	12,30	17	+	16,80	64,50	6,40	412,80	0,50	1,00	412,80	0,19	0,04	0	16,51	42,18	4,43	13,60	186,88	573,71	2,67		4,49	15,80		4,43	24,50	
18	+	3,80	22	+	4,22	80,42	6,40	514,69	0,62	1,00	514,69	0,23	0,04	0	20,59	52,60	4,43	13,60	233,00	715,32	3,33		4,49	15,80		4,43	24,50	
RUA PROJETADA 01																												
0	+	4,00	2	+	7,50	43,50	4,40	191,40	0,23	1,00	191,40	0,09	0,04	0	7,66	19,56	4,43	13,60	86,65	266,01	1,24		4,49	15,80		4,43	24,50	
RUA ANTÔNIA MARIA FERREIRA																												
0	+	4,00	3	+	8,84	64,84	6,40	414,98	0,50	1,00	414,98	0,19	0,04	0	16,60	42,41	4,43	13,60	187,86	576,74	2,68		4,49	15,80		4,43	24,50	
RUA ERONINA ALVES DE CARVALHO																												
0	+	3,00	2	+	7,50	44,50	6,40	284,80	0,34	1,00	284,80	0,13	0,04	0	11,39	29,10	4,43	13,60	128,93	395,82	1,84		4,49	15,80		4,43	24,50	
2	+	14,50	5	+	18,47	63,97	6,40	409,41	0,49	1,00	409,41	0,18	0,04	0	16,38	41,84	4,43	13,60	185,34	569,00	2,65		4,49	15,80		4,43	24,50	
RUA MARIA DO CARMO DA SILVA																												
0	+	4,00	3	+	9,60	65,60	6,40	419,84	0,50	1,00	419,84	0,19	0,04	0	16,79	42,90	4,43	13,60	190,07	583,50	2,71		4,49	15,80		4,43	24,50	
3	+	16,60	6	+	18,25	61,65	6,40	394,56	0,47	1,00	394,56	0,18	0,04	0	15,78	40,32	4,43	13,60	178,62	548,36	2,55		4,49	15,80		4,43	24,50	
RUA PROJETADA 02																												
0	+	4,00	3	+	9,52	65,52	4,90	321,05	0,39	1,00	321,05	0,14	0,04	0	12,84	32,81	4,43	13,60	145,34	446,20	2,07		4,49	15,80		4,43	24,50	
TRAVESSA NOSSA SENHORA DE FÁTIMA																												
0	+	4,00	3	+	9,73	65,73	5,90	387,81	0,47	1,00	387,81	0,17	0,04	0	15,51	39,63	4,43	13,60	175,56	538,98	2,51		4,49	15,80		4,43	24,50	
RUA PROJETADA 03																												
0	+	0,00	7	+	8,74	148,74	6,40	951,94	1,14	1,00	951,94	0,43	0,04	0	38,08	97,28	4,43	13,60	430,95	1.323,01	6,15		4,49	15,80		4,43	24,50	
RUA TRAVESSA TELMA LEÃO																												
0	+	3,50	3	+	7,90	64,40	6,40	412,16	0,49	1,00	412,16	0,19	0,04	0	16,49	42,12	4,43	13,60	186,59	572,82	2,66		4,49	15,80		4,43	24,50	
RUA QUINZE																												
0	+	3,50	3	+	7,93	64,43	6,40	412,35	0,49	1,00	412,35	0,19	0,04	0	16,49	42,14	4,43	13,60	186,68	573,09	2,66		4,49	15,80		4,43	24,50	
RUA PROJETADA 04																												
0	+	3,50	3	+	6,27	62,77	6,40	401,73	0,48	1,00	401,73	0,18	0,04	0	16,07	41,05	4,43	13,60	181,87	558,33	2,60		4,49	15,80		4,43	24,50	
RUA PROJETADA 05																												
0	+	3,50	3	+	8,57	65,07	6,40	416,45	0,50	1,00	416,45	0,19	0,04	0	16,66	42,56	4,43	13,60	188,53	578,78	2,69		4,49	15,80		4,43	24,50	

OBSERVAÇÕES:

SECRETARIA MUNICIPAL DA INFRAESTRUTURA

VIAS LOCAIS PROJETADAS
LOCALIZAÇÃO: SANTA LÚCIA E TABULEIRO, MACEIÓ - AL


PROJETO DE PAVIMENTAÇÃO
NOTA DE SERVIÇO

DEZEMBRO / 2021

SEM ESCALA

SANTA LÚCIA



OBSERVAÇÕES:	SECRETARIA MUNICIPAL DA INFRAESTRUTURA			
	VIAS LOCAIS PROJETADAS LOCALIZAÇÃO: SANTA LÚCIA E TABULEIRO, MACEIÓ - AL	PROJETO DE PAVIMENTAÇÃO NOTA DE SERVIÇO		
		DEZEMBRO / 2021	SEM ESCALA	

SEGMENTO				EXTENSÃO (m)	LARGURA MÉDIA (m)	ÁREA (m²)	LARGURA MÉDIA (m)	ESPESSURA (cm)	ÁREA (m²)	VOLUME (m³)	CARGA (T)	Transporte com c. basec. - Solo					LARGURA MÉDIA (m)	ESPESSURA (cm)	ÁREA (m²)	VOLUME (m³)	CARGA (T)	Transporte com c. basec. -Brita							
INICIAL	FINAL											DMT - NP (km)	DMT - P (km)	Dens. (t/m³)	t.km - NP	t.km- P						DMT - NP (km)	DMT - P (km)	Dens. (t/m³)	t.km - NP	t.km- P			
REGULARIZAÇÃO				SUB-BASE										BASE															
TABULEIRO - PARTE 01																													
TRAVESSA NORDESTINA E SANTA CRUZ																													
0	+	0,00	2	+	0,00	40,00	3,00	120,00	3,00	0,19	120,00	22,80	47,04	3,43	23,90	2,0630	161,33	1.124,17	3,00	0,15				3,43	25,60	2,1000			
TRAVESSA NORDESTINA E SANTA CRUZ																													
2	+	0,00	18	+	0,00	320,00	4,00	1.280,00	4,00	0,19	1.280,00	243,20	501,72	3,43	23,90	2,0630	1.720,91	11.991,15	4,00	0,15	1.280,00	192,00	403,20	3,43	25,60	2,1000	1.382,98	10.321,92	
TRAVESSA NORDESTINA E SANTA CRUZ																													
18	+	0,00	19	+	11,55	31,55	3,00	94,65	3,00	0,19	94,65	17,98	37,10	3,43	23,90	2,0630	127,25	886,69	3,00	0,15				3,43	25,60	2,1000			
RUA JOSÉ CORREIA TORRES																													
0	+	4,00	16	+	13,77	329,77	5,00	1.648,85	5,00	0,19	1.648,85	313,28	646,30	3,43	23,90	2,0630	2.216,81	15.446,56	5,00	0,15	1.648,85	247,33	519,39	3,43	25,60	2,1000	1.781,50	13.296,33	
RUA DA CODEAL																													
0	+	0,00	12	+	5,70	245,70	8,00	1.965,60	8,00	0,19	1.965,60	373,46	770,46	3,43	23,90	2,0630	2.642,66	18.413,90	8,00	0,15	1.965,60	294,84	619,16	3,43	25,60	2,1000	2.123,73	15.850,60	
RUA ROMEU DE AVELAR																													
0	+	4,00	13	+	0,00	256,00	3,00	768,00	3,00	0,19	768,00	145,92	301,03	3,43	23,90	2,0630	1.032,54	7.194,69	3,00	0,15				3,43	25,60	2,1000			
RUA ROMEU DE AVELAR																													
13	+	0,00	16	+	11,20	71,20	6,50	462,80	6,50	0,19	462,80	87,93	181,40	3,43	23,90	2,0630	622,21	4.335,55	6,50	0,15				3,43	25,60	2,1000			
TRAVESSA CORDEL																													
0	+	4,00	5	+	0,00	96,00	3,50	336,00	3,50	0,19	336,00	63,84	131,70	3,43	23,90	2,0630	451,74	3.147,68	3,50	0,15				3,43	25,60	2,1000			
TRAVESSA CORDEL																													
5	+	0,00	6	+	7,30	27,30	2,00	54,60	2,00	0,19	54,60	10,37	21,40	3,43	23,90	2,0630	73,41	511,50	2,00	0,15				3,43	25,60	2,1000			
RUA MARIA DO CARMO DE GOES I																													
0	+	4,00	1	+	10,47	26,47	2,50	66,18	2,50	0,19	66,18	12,57	25,94	3,43	23,90	2,0630	88,97	619,93	2,50	0,15				3,43	25,60	2,1000			
RUA MARIA DO CARMO DE GOES I																													
1	+	10,47	5	+	0,00	69,53	4,00	278,12	4,00	0,19	278,12	52,84	109,01	3,43	23,90	2,0630	373,92	2.605,45	4,00	0,15				3,43	25,60	2,1000			
RUA MARIA DO CARMO DE GOES II																													
0	+	2,00	4	+	0,00	78,00	4,00	312,00	4,00	0,19	312,00	59,28	122,29	3,43	23,90	2,0630	419,47	2.922,84	4,00	0,15				3,43	25,60	2,1000			
RUA MARIA DO CARMO DE GOES II																													
4	+	0,00	12	+	1,90	161,90	3,00	485,70	3,00	0,19	485,70	92,28	190,38	3,43	23,90	2,0630	653,00	4.550,08	3,00	0,15				3,43	25,60	2,1000			
PROJETADA 01																													
0	+	2,00	6	+	12,70	130,70	2,00	261,40	2,00	0,19	261,40	49,67	102,46	3,43	23,90	2,0630	351,44	2.448,82	2,00	0,15				3,43	25,60	2,1000			
TRAVESSA SANTA CRUZ IV																													
0	+	2,00	15	+	8,22	306,22	4,00	1.224,88	4,00	0,19	1.224,88	232,73	480,12	3,43	23,90	2,0630	1.646,80	11.474,78	4,00	0,15	1.224,88	183,73	385,84	3,43	25,60	2,1000	1.323,42	9.877,43	
RUA LUZINETE ALVES TIMOTEO																													
0	+	2,00	11	+	16,54	234,54	4,00	938,16	4,00	0,19	938,16	178,25	367,73	3,43	23,90	2,0630	1.261,32	8.788,76	4,00	0,15	938,16	140,72	295,52	3,43	25,60	2,1000	1.013,63	7.565,32	
PROJETADA 02																													
0	+	2,00	1	+	18,67	36,67	4,00	146,68	4,00	0,19	146,68	27,87	57,49	3,43	23,90	2,0630	197,20	1.374,11	4,00	0,15	146,68	22,00	46,20	3,43	25,60	2,1000	158,48	1.182,83	

OBSERVAÇÕES:

SECRETARIA MUNICIPAL DA INFRAESTRUTURA

VIAS LOCAIS PROJETADAS
LOCALIZAÇÃO: SANTA LÚCIA E TABULEIRO, MACEIÓ - AL

PROJETO DE PAVIMENTAÇÃO
NOTA DE SERVIÇO

DEZEMBRO / 2021

SEM ESCALA

TABULEIRO



SEGMENTO				EXTENSÃO (m)	LARGURA MÉDIA (m)	ÁREA (m²)	LARGURA MÉDIA (m)	ESPESSURA (cm)	ÁREA (m²)	VOLUME (m³)	CARGA (T)	Transporte com c. basec. - Solo					LARGURA MÉDIA (m)	ESPESSURA (cm)	ÁREA (m²)	VOLUME (m³)	CARGA (T)	Transporte com c. basec. -Brita																		
												DMT - NP (km)	DMT - P (km)	Dens. (t/m³)	t.km - NP	t.km- P						DMT - NP (km)	DMT - P (km)	Dens. (t/m³)	t.km - NP	t.km- P														
INICIAL	FINAL	REGULARIZAÇÃO										SUB-BASE										BASE																		
		TABULEIRO - PARTE 02																																						
		RUA BERNARDINO DE SOUZA FERREIRA																																						
0	+	0,00	18	+	18,60	378,60	7,00	2.650,20	7,00	0,19	2.650,20	503,54	1038,80	3,43	23,90	2,0630	3.563,08	24.827,29	7,00	0,15	2.650,20	397,53	834,81	3,43	25,60	2,1000	2.863,41	21.371,21												
TRAVESSA VASCONCELOS DUARTE																																								
0	+	3,50	5	+	8,06	104,56	4,00	418,24	4,00	0,19	418,24	79,47	163,94	3,43	23,90	2,0630	562,31	3.918,11	4,00	0,15	418,24	62,74	131,75	3,43	25,60	2,1000	451,89	3.372,69												
TABULEIRO - REMANECENTE																																								
RUA CÍCERO FREITAS DA SILVA - PARTE 01																																								
0	+	0,00	7	+	0,00	140,00	5,00	700,00	5,00	0,00	700,00	0,00	0,00	3,43	23,90	2,0630	0,00	0,00	5,00	0,12	700,00	84,00	176,40	3,43	25,60	2,1000	605,05	4.515,84												
RUA CÍCERO FREITAS DA SILVA - PARTE 02																																								
7	+	0,00	16	+	15,00	195,00	4,00	780,00	4,00	0,00	780,00	0,00	0,00	3,43	23,90	2,0630	0,00	0,00	4,00	0,12	780,00	93,60	196,56	3,43	25,60	2,1000	674,20	5.031,94												
TRAVESSA PADRE CÍCERO																																								
0	+	0,00	22	+	0,00	440,00	7,00	3.080,00	7,00	0,00	3.080,00	0,00	0,00	3,43	23,90	2,0630	0,00	0,00	7,00	0,12	3.080,00	369,60	776,16	3,43	25,60	2,1000	2.662,23	19.869,70												
RUA CARLOS BUARQUE I																																								
0	+	0,00	5	+	0,00	100,00	4,00	400,00	4,00	0,00	400,00	0,00	0,00	3,43	23,90	2,0630	0,00	0,00	4,00	0,12	400,00	48,00	100,80	3,43	25,60	2,1000	345,74	2.580,48												
TRAVESSA ROTARY																																								
0	+	0,00	16	+	17,57	337,57	6,00	2.025,42	6,00	0,00	2.025,42	0,00	0,00	3,43	23,90	2,0630	0,00	0,00	6,00	0,12	2.025,42	243,05	510,41	3,43	25,60	2,1000	1.750,69	13.066,39												
RUA OSWALDO RAMOS																																								
0	+	0,00	16	+	15,19	335,19	7,00	2.346,33	7,00	0,00	2.346,33	0,00	0,00	3,43	23,90	2,0630	0,00	0,00	7,00	0,12	2.346,33	281,56	591,28	3,43	25,60	2,1000	2.028,07	15.136,64												
RUA ZACARIAS FONTAN MELO - PARTE 01																																								
0	+	0,00	5	+	6,21	106,21	9,00	955,89	9,00	0,00	955,89	0,00	0,00	3,43	23,90	2,0630	0,00	0,00	9,00	0,12	955,89	114,71	240,88	3,43	25,60	2,1000	826,23	6.166,64												
RUA ZACARIAS FONTAN MELO - PARTE 02																																								
5	+	5,93	17	+	2,05	236,12	4,00	944,48	4,00	0,19	944,48	179,45	370,21	3,43	23,90	2,0630	1.269,81	8.847,97	4,00	0,15				3,43	25,60	2,1000														
RUA JOSÉ ALVES MARQUES																																								
0	+	0,00	16	+	17,00	337,00	7,00	2.359,00	7,00	0,00	2.359,00	0,00	0,00	3,43	23,90	2,0630	0,00	0,00	7,00	0,12	2.359,00	283,08	594,47	3,43	25,60	2,1000	2.039,03	15.218,38												
RUA JOSÉ VIEIRA - PARTE 01																																								
0	+	0,00	35	+	0,00	700,00	6,00	4.200,00	6,00	0,00	4.200,00	0,00	0,00	3,43	23,90	2,0630	0,00	0,00	6,00	0,12	4.200,00	504,00	1.058,40	3,43	25,60	2,1000	3.630,31	27.095,04												
RUA JOSÉ VIEIRA - PARTE 02																																								
35	+	0,00	49	+	0,00	280,00	4,00	1.120,00	4,00	0,00	1.120,00	0,00	0,00	3,43	23,90	2,0630	0,00	0,00	4,00	0,12	1.120,00	134,40	282,24	3,43	25,60	2,1000	968,08	7.225,34												
RUA JOSÉ VIEIRA - PARTE 03																																								
49	+	0,00	69	+	0,00	400,00	6,00	2.400,00	6,00	0,00	2.400,00	0,00	0,00	3,43	23,90	2,0630	0,00	0,00	6,00	0,12	2.400,00	288,00	604,80	3,43	25,60	2,1000	2.074,46	15.482,88												
RUA PADRE CÍCERO																																								
11	+	0,00	17	+	0,00	120,00	6,00	720,00	6,00	0,00	720,00	0,00	0,00	3,43	23,90	2,0630	0,00	0,00	6,00	0,12	720,00	86,40	181,44	3,43	25,60	2,1000	622,34	4.644,86												
RUA JOSÉ RENAN LOURENÇO MESQUITA																																								
0	+	0,00	9	+	5,79	185,79	7,00	1.300,53	7,00	0,00	1.300,53	0,00	0,00	3,43	23,90	2,0630	0,00	0,00	7,00	0,12	1.300,53	156,06	327,73	3,43	25,60	2,1000	1.124,13	8.389,98												
TOTAL				6.857,59		36.843,71				2.746,74	5.666,53				19.436,19	135.430,02				4.227,35	8.877,44				30.449,62	227.262,44														
Obs. 1 - Os Estaqueamentos foram levantados conforme o Projeto de Terraplenagem no Volume 02 2 - As Larguras foram Calculadas conforme as Seções de Terraplenagem e Pavimentação do Volume 02. 3 - Utilizamos a densidade do ensaio da Jazida apresentado no Volume 01, no projeto de Pavimentação para o solo da sub-base 4 - As densidades usadas para base brita foram as utilizadas na composição do SICRO (4011276 - Usinagem de brita) 5 - As DMT's utilizadas estão indicadas e detalhadas Volume 2 - Executivo, no Capítulo 7 - Pavimentação - Projeto de Pavimentação - Ocorrências de Materiais																																								

OBSERVAÇÕES:

SECRETARIA MUNICIPAL DA INFRAESTRUTURA

VIAS LOCAIS PROJETADAS
LOCALIZAÇÃO: SANTA LÚCIA E TABULEIRO, MACEIÓ - AL

PROJETO DE PAVIMENTAÇÃO
NOTA DE SERVIÇO

DEZEMBRO / 2021 SEM ESCALA TABULEIRO



SEMENTO		EXTENSÃO (m)	LARGURA MÉDIA	ÁREA	VOLUME	NÚMERO DE PINTURA	ÁREA	VOLUME	ESPESURA		VOLUME		Transporte com c. base - Massa				VOLUME (t)	ÁREA	Transporte com c. base - Areia					Transporte com c. base - Pedra							
INICIAL	FINAL		(m)	(m²)	(t)		(m²)	(t)	Faixa (cm)	Acost (cm)			DMT - NP (km)	DMT - P (km)	t.km - NP	t.km - P	faixa "C"	(m²)	CARGA (T)	DMT - NP (km)	DMT - P (km)	t.km - NP	t.km - P	CARGA (T)	DMT - NP (km)	DMT - P (km)	t.km - NP	t.km - P			
			Imprimação		CM-30	Pintura de Ligação		RR-1C	Revestimento em C.B.Q.- Faixa "C"								CAP 50/70	PARALELO													
TABELA B - PARTE 01																															
TRAVESSA NORDESTINA SANTO CRUZ																															
0	+	0	2	+	0,00	40,00	3,00			1,00			0,05	0	6,00		3,43	12,10			120,00	20,52	3,49	15,80	71,61	324,22	19,67328	3,43	25,60	67,48	503,64
TRAVESSA NORDESTINA SANTO CRUZ																															
2	+	0	18	+	0,00	320,00	3,40	1.088,00	1,31	1,00	1.088,00	0,49	0,04	0	43,52	111,18	3,43	12,10	381,36	1.345,34	7,03		3,49	15,80				3,43	25,60		
TRAVESSA NORDESTINA SANTO CRUZ																															
18	+	0	19	+	11,55	31,55	3,00			1,00			0,05	0	4,73		3,43	12,10			94,65	16,18515	3,49	15,80	56,49	255,73	15,5172996	3,43	25,60	53,22	397,24
RUA JOSÉ CORRÊA TORRES																															
0	+	4	16	+	13,77	329,77	4,40	1.450,99	1,74	1,00	1.450,99	0,65	0,04	0	58,04	148,28	3,43	12,10	508,60	1.794,18	9,38		3,49	15,80				3,43	25,60		
RUADA CODEL																															
0	+	0	12	+	5,70	245,70	7,40	1.818,18	2,18	1,00	1.818,18	0,82	0,04	0	72,73	185,80	3,43	12,10	637,31	2.248,22	11,75		3,49	15,80				3,43	25,60		
RUA ROMEU DE AVELAR																															
0	+	4,00	13	+	0,00	256,00	3,00			1,00			0,05	0	38,40		3,43	12,10			768,00	131,328	3,49	15,80	458,33	2.074,98	125,908992	3,43	25,60	431,87	3.223,27
RUA ROMEU DE AVELAR																															
13	+	0,00	16	+	11,20	71,20	6,50			1,00			0,04	0	18,51		3,43	12,10			462,80	79,1388	3,49	15,80	276,19	1.250,39	75,873882	3,43	25,60	260,25	1.942,36
TRAVESSA CODEL																															
0	+	4,00	5	+	0,00	96,00	3,50			1,00			0,04	0	13,44		3,43	12,10			336,00	57,456	3,49	15,80	200,52	907,80	55,085184	3,43	25,60	188,94	1.410,18
TRAVESSA CODEL																															
5	+	0,00	6	+	7,30	27,30	2,00			1,00			0,04	0	2,18		3,43	12,10			54,60	9,3366	3,49	15,80	32,58	147,52	8,9513424	3,43	25,60	30,70	229,15
RUA MARIA DO CARMO DE GÓES I																															
0	+	4,00	1	+	10,47	26,47	2,50			1,00			0,04	0	2,65		3,43	12,10			66,18	11,31598	3,49	15,80	39,49	178,79	10,848992	3,43	25,60	37,21	277,73
RUA MARIA DO CARMO DE GÓES I																															
1	+	10,47	5	+	0,00	69,53	4,00			1,00			0,04	0	11,12		3,43	12,10			278,12	47,58852	3,49	15,80	165,98	751,42	45,99610528	3,43	25,60	156,39	1.167,26
RUA MARIA DO CARMO DE GÓES II																															
0	+	2,00	4	+	0,00	78,00	4,00			1,00			0,04	0	12,48		3,43	12,10			312,00	53,352	3,49	15,80	186,20	842,96	51,150528	3,43	25,60	175,45	1.309,45
RUA MARIA DO CARMO DE GÓES II																															
4	+	0,00	12	+	1,90	161,90	3,00			1,00			0,05	0	24,29		3,43	12,10			485,70	83,0547	3,49	15,80	289,86	1.312,26	79,6276008	3,43	25,60	273,12	2.038,47
PROJETAÇÃO 01																															
0	+	2,00	6	+	12,70	130,70	2,00			1,00			0,04	0	10,46		3,43	12,10			261,40	44,6994	3,49	15,80	156,00	706,25	42,8546616	3,43	25,60	146,99	1.097,09
TRAVESSA SANTO CRUZ IV																															
0	+	2,00	15	+	8,22	306,22	3,40	1.041,15	1,25	1,00	1.041,15	0,47	0,04	0	41,65	106,40	3,43	12,10	364,94	1.287,40	6,73		3,49	15,80				3,43	25,60		
RUA LUIZ DE ALMEIDA TIMOTEO																															
0	+	2	11	+	16,54	234,54	3,40	797,44	0,96	1,00	797,44	0,36	0,04	0	31,90	81,49	3,43	12,10	279,52	986,05	5,15		3,49	15,80				3,43	25,60		
PROJETAÇÃO 02																															
0	+	2	1	+	18,67	36,67	3,40	124,68	0,15	1,00	124,68	0,06	0,04	0	4,99	12,74	3,43	12,10	43,70	154,17	0,81		3,49	15,80				3,43	25,60		

OBSERVAÇÕES:

SECRETARIA MUNICIPAL DA INFRAESTRUTURA

VIAS LOCAIS PROJETADAS

LOCALIZAÇÃO: SANTA LÚCIA E TABULEIRO, MACEIÓ - AL

PROJETO DE PAVIMENTAÇÃO

NOTA DE SERVIÇO

DEZEMBRO / 202

SEM ESCALA

TABULEIRO



SEGMEN TO				EXTENSÃO (m)	LARGURA MÉDIA (m)	ÁREA (m²)	VOLUME (t)	NUMERO DE PINTURA	ÁREA (m²)	VOLUME (t)	ESPESURA		VOLUME		Transporte com c. base - Massa				VOLUME (t)	ÁREA	Transporte com c. base - Areia					Transporte com c. base - Pedra																									
INICIAL	FINAL										Faixa (cm)	Acost (cm)	(m²)	(t)	DMT - NP (km)	DMT - P (km)	t.km - NP	t.km - P	faixa "C"	(m²)	CARCA (T)	DMT - NP (km)	DMT - P (km)	t.km - NP	t.km - P	CARCA (T)	DMT - NP (km)	DMT - P (km)	t.km - NP	t.km - P																					
Imprimação				CM/30	Pintura de Ligação		RR/C	Revestimento em CBUQ- Faixa "C"							CAP 50/70	PARALELO																																			
TABULEIRO - PARTE 02																																																			
RUA BERNARDO DE SOUZA FERREIRA																																																			
0	+	0,00	18	+	18,60	378,60	6,40	2423,04	2,91	1,00	2423,04	1,09	0,04	0	96,92	247,62	3,43	12,10	849,32	2996,15	15,66				3,49	15,80		3,43	25,60																						
TRAVESSA VASCONCELOS DUARTE																																																			
0	+	3,5	5	+	8,06	104,56	3,40	355,50	0,43	1,00	355,50	0,16	0,04	0	14,22	36,33	3,43	12,10	124,61	439,59	2,30				3,49	15,80		3,43	25,60																						
TABULEIRO - REMANEJENTE																																																			
RUA ÓSCAR FREITAS DA SILVA - PARTE 01																																																			
0	+	0,00	7	+	0,00	140,00	4,40	616,00	0,74	2,00	1232,00	0,55	0,06	0	36,96	94,43	3,43	12,10	323,88	1.142,55	5,97				3,49	15,80		3,43	25,60																						
RUA ÓSCAR FREITAS DA SILVA - PARTE 02																																																			
7	+	0	16	+	15,00	195,00	3,10	604,50	0,73	2,00	1209,00	0,54	0,06	0	36,27	92,66	3,43	12,10	317,83	1.121,22	5,86				3,49	15,80		3,43	25,60																						
TRAVESSA PADRE ÓSCAR																																																			
0	+	0,00	22	+	0,00	440,00	6,10	2684,00	3,22	2,00	5368,00	2,42	0,06	0	161,04	411,42	3,43	12,10	1411,19	4978,24	26,01				3,49	15,80		3,43	25,60																						
RUA CARLOS BUARQUE I																																																			
0	+	0	5	+	0,00	100,00	3,10	310,00	0,37	2,00	620,00	0,28	0,06	0	18,60	47,52	3,43	12,10	162,99	574,98	3,00				3,49	15,80		3,43	25,60																						
TRAVESSA ROTARY																																																			
0	+	0,00	16	+	17,57	337,57	5,40	1822,88	2,19	2,00	3645,76	1,64	0,06	0	109,37	279,43	3,43	12,10	958,43	3381,05	17,67				3,49	15,80		3,43	25,60																						
RUAS WALDORAMOS																																																			
0	+	0	16	+	15,19	335,19	6,10	2044,66	2,45	2,00	4089,32	1,84	0,06	0	122,68	313,42	3,43	12,10	1075,04	3792,40	19,82				3,49	15,80		3,43	25,60																						
RUAS CARLAS FONTANILELO - PARTE 01																																																			
0	+	0,00	5	+	6,21	106,21	8,40	892,16	1,07	2,00	1784,33	0,80	0,06	0	53,53	136,76	3,43	12,10	469,08	1654,77	8,65				3,49	15,80		3,43	25,60																						
RUAS CARLAS FONTANILELO - PARTE 02																																																			
5	+	5,93	17	+	2,05	236,12	4,00			1,00			0,04	0	37,78		3,43	12,10				944,48	161,5061	3,49	15,80	563,66	2551,80	1548418291	3,43	25,60	531,11	3963,95																			
RUA JOSÉ ALVES MARQUES																																																			
0	+	0,00	16	+	17,00	337,00	6,10	2055,70	2,47	2,00	4111,40	1,85	0,06	0	123,34	315,11	3,43	12,10	1080,84	3812,88	19,92				3,49	15,80		3,43	25,60																						
RUA JOSÉ VEIRA - PARTE 01																																																			
0	+	0	35	+	0,00	700,00	5,40	3780,00	4,54	2,00	7560,00	3,40	0,06	0	226,80	579,43	3,43	12,10	1987,44	7011,09	36,64				3,49	15,80		3,43	25,60																						
RUA JOSÉ VEIRA - PARTE 02																																																			
35	+	0,00	49	+	0,00	280,00	3,10	868,00	1,04	2,00	1736,00	0,78	0,06	0	52,08	133,05	3,43	12,10	456,38	1609,95	8,41				3,49	15,80		3,43	25,60																						
RUA JOSÉ VEIRA - PARTE 03																																																			
49	+	0	69	+	0,00	400,00	5,40	2160,00	2,59	2,00	4320,00	1,94	0,06	0	129,60	331,10	3,43	12,10	1135,68	4006,34	20,94				3,49	15,80		3,43	25,60																						
RUA PADRE ÓSCAR																																																			
11	+	0,00	17	+	0,00	120,00	5,40	648,00	0,78	2,00	1296,00	0,58	0,06	0	38,88	99,33	3,43	12,10	340,70	1201,90	6,28				3,49	15,80		3,43	25,60																						
RUA JOSÉ EVANILDO RIBEIRO MESQUITA																																																			
0	+	0	9	+	5,79	185,79	6,10	1.133,32	1,36	2,00	2266,64	1,02	0,06	0	68,00	173,72	3,43	12,10	595,87	2102,06	10,98				3,49	15,80		3,43	25,60																						
TOTAL				6.857,59				28.718,19		34,46				48.337,41		21,75												13.504,71		47.640,52		248,95		4.183,93		715,45				2.496,92		11.304,13		685,93				2.352,74		17.559,79	
Obs.	1- Os Estaqueamentos foram levantados conforme o Projeto de Terraplenagem no Volume 02 2- As Larguras foram Calculadas conforme as Seções de Terraplenagem e Pavimentação do Volume 02 3- As Densidades de Pintura de Ligação (Taxa conforme Composição 4011353), Imprimação (Taxa conforme Composição 4011351). 4- A Densidade de Capa de Rolamento CBUQ (Taxa conforme Composição (4011463 e a 6416078/Auxiliar - CBUQ) 5- As DMT's utilizadas estão indicadas e detalhadas Volume 2- Execução, no Capítulo 7- Pavimentação - Projeto de Pavimentação - Ocorrências de Materiais																																																		

OBSERVAÇÕES:

SECRETARIA MUNICIPAL DA INFRAESTRUTURA

VIAS LOCAIS PROJETADAS
LOCALIZAÇÃO: SANTA LÚCIA E TABULEIRO, MACEIÓ - AL

PROJETO DE PAVIMENTAÇÃO
NOTA DE SERVIÇO

DEZEMBRO / 2021 SEM ESCALA TABULEIRO



6.4 QUADRO RESUMO

CÓDIGO	FONTE	DISCRIMINAÇÃO	UNID	DMT	QUANTIDADE
SERVIÇOS DE PAVIMENTAÇÃO - Santa Lúcia					
100576	SINAPI	Regularização do subleito	m²		56.905,24
101768	SINAPI	Sub-base de solo estabilizado granulometricamente sem mistura com material de jazida	m³		9.973,90
S09898	ORSE	Expurgo de jazida	m³		2.160,00
98525	SINAPI	LIMPEZA MECANIZADA DE CAMADA VEGETAL, VEGETAÇÃO E PEQUENAS ÁRVORES (DIÂMETRO DE TRONCO MENOR QUE 0,20 M), COM TRATOR DE ESTEIRAS.AF_05/2018	m²		3.240,00
I03516	ORSE INSUMO	Material para sub-base (adquirido e medido pelo corte na jazida), exclusive limpeza da área, escavação e carga - Mineração Sta Maria - Terra Dura	m³		9.973,90
100992	SINAPI	CARGA, MANOBRA E DESCARGA DE SOLOS E MATERIAIS GRANULARES EM CAMINHÃO BASCULANTE 18 M³ - CARGA COM PÁ CARREGADEIRA (CAÇAMBA DE 1,7 A 2,8 M³ / 128 HP) E DESCARGA LIVRE (UNIDADE: T). AF_07/2020	t		20.576,17
95428	SINAPI	TRANSPORTE COM CAMINHÃO BASCULANTE DE 18 M³, EM VIA URBANA EM LEITO NATURAL (UNIDADE: TXKM). AF_07/2020	tkm	4,43	91.152,41
95880	SINAPI	TRANSPORTE COM CAMINHÃO BASCULANTE DE 18 M³, EM VIA URBANA PAVIMENTADA, DMT ATÉ 30 KM (UNIDADE: TXKM). AF_07/2020	tkm	21,30	438.272,32
96396	SINAPI	EXECUÇÃO E COMPACTAÇÃO DE BASE E OU SUB BASE PARA PAVIMENTAÇÃO DE BRITA GRADUADA SIMPLES - EXCLUSIVE CARGA E TRANSPORTE. AF_11/2019	m³		8.403,46
100992	SINAPI	CARGA, MANOBRA E DESCARGA DE SOLOS E MATERIAIS GRANULARES EM CAMINHÃO BASCULANTE 18 M³ - CARGA COM PÁ CARREGADEIRA (CAÇAMBA DE 1,7 A 2,8 M³ / 128 HP) E DESCARGA LIVRE (UNIDADE: T). AF_07/2020	T		17.647,26
95428	SINAPI	TRANSPORTE COM CAMINHÃO BASCULANTE DE 18 M³, EM VIA URBANA EM LEITO NATURAL (UNIDADE: TXKM). AF_07/2020	tkm	4,43	78.177,35
95880	SINAPI	TRANSPORTE COM CAMINHÃO BASCULANTE DE 18 M³, EM VIA URBANA PAVIMENTADA, DMT ATÉ 30 KM (UNIDADE: TXKM). AF_07/2020	tkm	24,50	432.357,82
CP-4011352-33072337	PRÓPRIA	EXECUÇÃO DE IMPRIMAÇÃO COM EMULSÃO ASFÁLTICA - EAI	m²		53.387,95
CP-96402-36775074	PRÓPRIA	EXECUÇÃO DE PINTURA DE LIGAÇÃO SEM EMULSÃO ASFÁLTICA RR-1C. AF_11/2019	m²		66.095,28
CP-95995-56578480	PRÓPRIA	EXECUÇÃO DE PAVIMENTO COM APLICAÇÃO DE CONCRETO ASFÁLTICO, CAMADA DE ROLAMENTO - EXCLUSIVE AQUISIÇÃO E TRANSPORTE DO CAP, CARGA E TRANSPORTE DA MASSA. AF_11/2019	m³		6.238,17
100992	SINAPI	CARGA, MANOBRA E DESCARGA DE SOLOS E MATERIAIS GRANULARES EM CAMINHÃO BASCULANTE 18 M³ - CARGA COM PÁ CARREGADEIRA (CAÇAMBA DE 1,7 A 2,8 M³ / 128 HP) E DESCARGA LIVRE (UNIDADE: T). AF_07/2020	T		6.238,17
95428	SINAPI	TRANSPORTE COM CAMINHÃO BASCULANTE DE 18 M³, EM VIA URBANA EM LEITO NATURAL (UNIDADE: TXKM). AF_07/2020	tkm	4,43	27.635,08
95880	SINAPI	TRANSPORTE COM CAMINHÃO BASCULANTE DE 18 M³, EM VIA URBANA PAVIMENTADA, DMT ATÉ 30 KM (UNIDADE: TXKM). AF_07/2020	tkm	13,60	84.839,06
101169	SINAPI	Execução de pavimento em paralelepípedos, rejuntamento com argamassa traço 1:3 (cimento e areia). af_05/2020	m²		0,00
100992	SINAPI	CARGA, MANOBRA E DESCARGA DE SOLOS E MATERIAIS GRANULARES EM CAMINHÃO BASCULANTE 18 M³ - CARGA COM PÁ CARREGADEIRA (CAÇAMBA DE 1,7 A 2,8 M³ / 128 HP) E DESCARGA LIVRE (UNIDADE: T). AF_07/2020	T		0,00
95428	SINAPI	TRANSPORTE COM CAMINHÃO BASCULANTE DE 18 M³, EM VIA URBANA EM LEITO NATURAL (UNIDADE: TXKM). AF_07/2020	tkm	4,49	0,00
95880	SINAPI	TRANSPORTE COM CAMINHÃO BASCULANTE DE 18 M³, EM VIA URBANA PAVIMENTADA, DMT ATÉ 30 KM (UNIDADE: TXKM). AF_07/2020	tkm	15,80	0,00
100992	SINAPI	CARGA, MANOBRA E DESCARGA DE SOLOS E MATERIAIS GRANULARES EM CAMINHÃO BASCULANTE 18 M³ - CARGA COM PÁ CARREGADEIRA (CAÇAMBA DE 1,7 A 2,8 M³ / 128 HP) E DESCARGA LIVRE (UNIDADE: T). AF_07/2020	T		0,00
95428	SINAPI	TRANSPORTE COM CAMINHÃO BASCULANTE DE 18 M³, EM VIA URBANA EM LEITO NATURAL (UNIDADE: TXKM). AF_07/2020	tkm	4,43	0,00
95880	SINAPI	TRANSPORTE COM CAMINHÃO BASCULANTE DE 18 M³, EM VIA URBANA PAVIMENTADA, DMT ATÉ 30 KM (UNIDADE: TXKM). AF_07/2020	tkm	24,50	0,00
CP-4915669-03659870	PRÓPRIA	Remoção mecanizada de camada granular do pavimento	m³		441,00
100992	SINAPI	CARGA, MANOBRA E DESCARGA DE SOLOS E MATERIAIS GRANULARES EM CAMINHÃO BASCULANTE 18 M³ - CARGA COM PÁ CARREGADEIRA (CAÇAMBA DE 1,7 A 2,8 M³ / 128 HP) E DESCARGA LIVRE (UNIDADE: T). AF_07/2020	T		926,10
95428	SINAPI	TRANSPORTE COM CAMINHÃO BASCULANTE DE 18 M³, EM VIA URBANA EM LEITO NATURAL (UNIDADE: TXKM). AF_07/2020	tkm	5,83	5.399,16
95880	SINAPI	TRANSPORTE COM CAMINHÃO BASCULANTE DE 18 M³, EM VIA URBANA PAVIMENTADA, DMT ATÉ 30 KM (UNIDADE: TXKM). AF_07/2020	tkm	10,30	9.538,83
AQUISIÇÃO DE MATERIAL ASFÁLTICO					
COMP-75990114-JUN-2022	PRÓPRIA	CAP-50/70	t		394,44
COMP-66804233-JUN 22	PRÓPRIA	Aquisição de material asfáltico - Emulsão asfáltica para imprimação - EAI	t		69,40
COMP-78996198-JUN-2022	PRÓPRIA	Emulsão RR-1C	t		29,74
TRANSPORTE DE MATERIAL ASFÁLTICO					
COMP-07164109	PRÓPRIA	CAP-50/70	t	567	394,44
COMP-63584108-JUN-2022	PRÓPRIA	Aquisição de material asfáltico - Emulsão asfáltica para imprimação - EAI	t	922	69,40
COMP-04592177	PRÓPRIA	Emulsão RR-1C	t	922	29,74

OBSERVAÇÕES:

SECRETARIA MUNICIPAL DA INFRAESTRUTURA		
VIAS LOCAIS PROJETADAS LOCALIZAÇÃO: SANTA LÚCIA E TABULEIRO, MACEIÓ - AL	PROJETO DE PAVIMENTAÇÃO QUADRO RESUMO	
	DEZEMBRO / 2021	SEM ESCALA SANTA LÚCIA



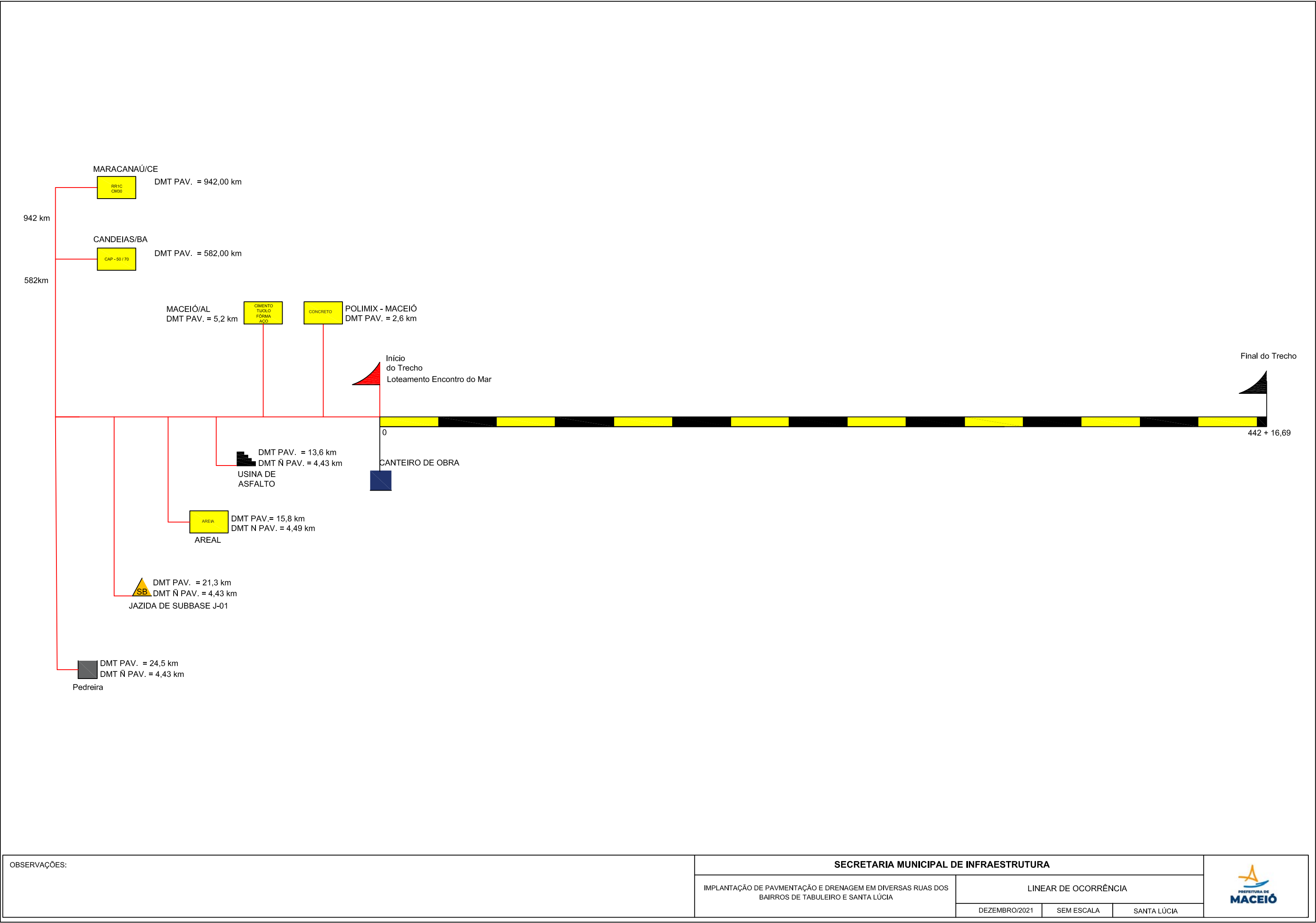
CÓDIGO	FONTE	DISCRIMINAÇÃO	UNID	DMT	QUANTIDADE
SERVIÇOS DE PAVIMENTAÇÃO - TABULEIRO					
100576	SINAPI	Regularização do subleito	m²		36.843,71
101768	SINAPI	Sub-base de solo estabilizado granulometricamente sem mistura com material de jazida	m³		2.746,74
S09898	ORSE	Expurgo de jazida	m³		2.160,00
I03516	ORSE INSUMO	Material para sub-base (adquirido e medido pelo corte na jazida), exclusive limpeza da área, escavação e carga - Mineração Sta Maria - Terra Dura	m³		2.746,74
98525	SINAPI	LIMPEZA MECANIZADA DE CAMADA VEGETAL, VEGETAÇÃO E PEQUENAS ÁRVORES (DIÂMETRO DE TRONCO MENOR QUE 0,20 M), COM TRATOR DE ESTEIRAS.AF_05/2018	m²		3.240,00
100992	SINAPI	CARGA, MANOBRA E DESCARGA DE SOLOS E MATERIAIS GRANULARES EM CAMINHÃO BASCULANTE 18 M³ - CARGA COM PÁ CARREGADEIRA (CAÇAMBA DE 1,7 A 2,8 M³ / 128 HP) E DESCARGA LIVRE (UNIDADE: T). AF_07/2020	T		5.666,53
95428	SINAPI	TRANSPORTE COM CAMINHÃO BASCULANTE DE 18 M³, EM VIA URBANA EM LEITO NATURAL (UNIDADE: TXKM). AF_07/2020	tkm	3,43	19.436,19
95880	SINAPI	TRANSPORTE COM CAMINHÃO BASCULANTE DE 18 M³, EM VIA URBANA PAVIMENTADA, DMT ATÉ 30 KM (UNIDADE: TXKM). AF_07/2020	tkm	23,90	135.430,02
96396	SINAPI	EXECUÇÃO E COMPACTAÇÃO DE BASE E OU SUB BASE PARA PAVIMENTAÇÃO DE BRITA GRADUADA SIMPLES - EXCLUSIVE CARGA E TRANSPORTE. AF_11/2019	m³		4.227,35
100992	SINAPI	CARGA, MANOBRA E DESCARGA DE SOLOS E MATERIAIS GRANULARES EM CAMINHÃO BASCULANTE 18 M³ - CARGA COM PÁ CARREGADEIRA (CAÇAMBA DE 1,7 A 2,8 M³ / 128 HP) E DESCARGA LIVRE (UNIDADE: T). AF_07/2020	T		8.877,44
95428	SINAPI	TRANSPORTE COM CAMINHÃO BASCULANTE DE 18 M³, EM VIA URBANA EM LEITO NATURAL (UNIDADE: TXKM). AF_07/2020	tkm	3,43	30.449,62
95880	SINAPI	TRANSPORTE COM CAMINHÃO BASCULANTE DE 18 M³, EM VIA URBANA PAVIMENTADA, DMT ATÉ 30 KM (UNIDADE: TXKM). AF_07/2020	tkm	25,60	227.262,44
CP-4011352-33072337	PRÓPRIA	EXECUÇÃO DE IMPRIMAÇÃO COM EMULSÃO ASFÁLTICA - EAI	m²		28.718,19
CP-96402-36775074	PRÓPRIA	EXECUÇÃO DE PINTURA DE LIGAÇÃO SEM EMULSÃO ASFÁLTICA RR-1C. AF_11/2019	m²		48.337,41
CP-95995-56578480	PRÓPRIA	EXECUÇÃO DE PAVIMENTO COM APLICAÇÃO DE CONCRETO ASFÁLTICO, CAMADA DE ROLAMENTO - EXCLUSIVE AQUISIÇÃO E TRANSPORTE DO CAP, CARGA E TRANSPORTE DA MASSA. AF_11/2019	m³		1.723,15
100992	SINAPI	CARGA, MANOBRA E DESCARGA DE SOLOS E MATERIAIS GRANULARES EM CAMINHÃO BASCULANTE 18 M³ - CARGA COM PÁ CARREGADEIRA (CAÇAMBA DE 1,7 A 2,8 M³ / 128 HP) E DESCARGA LIVRE (UNIDADE: T). AF_07/2020	T		3.937,23
95428	SINAPI	TRANSPORTE COM CAMINHÃO BASCULANTE DE 18 M³, EM VIA URBANA EM LEITO NATURAL (UNIDADE: TXKM). AF_07/2020	tkm	3,43	13.504,71
95880	SINAPI	TRANSPORTE COM CAMINHÃO BASCULANTE DE 18 M³, EM VIA URBANA PAVIMENTADA, DMT ATÉ 30 KM (UNIDADE: TXKM). AF_07/2020	tkm	12,10	47.640,52
101169	SINAPI	Execução de pavimento em paralelepípedos, rejuntamento com argamassa traço 1:3 (cimento e areia). af_05/2020	m²		4.183,93
100992	SINAPI	CARGA, MANOBRA E DESCARGA DE SOLOS E MATERIAIS GRANULARES EM CAMINHÃO BASCULANTE 18 M³ - CARGA COM PÁ CARREGADEIRA (CAÇAMBA DE 1,7 A 2,8 M³ / 128 HP) E DESCARGA LIVRE (UNIDADE: T). AF_07/2020	T		715,45
95428	SINAPI	TRANSPORTE COM CAMINHÃO BASCULANTE DE 18 M³, EM VIA URBANA EM LEITO NATURAL (UNIDADE: TXKM). AF_07/2020	tkm	3,49	2.496,92
95880	SINAPI	TRANSPORTE COM CAMINHÃO BASCULANTE DE 18 M³, EM VIA URBANA PAVIMENTADA, DMT ATÉ 30 KM (UNIDADE: TXKM). AF_07/2020	tkm	15,80	11.304,13
100992	SINAPI	CARGA, MANOBRA E DESCARGA DE SOLOS E MATERIAIS GRANULARES EM CAMINHÃO BASCULANTE 18 M³ - CARGA COM PÁ CARREGADEIRA (CAÇAMBA DE 1,7 A 2,8 M³ / 128 HP) E DESCARGA LIVRE (UNIDADE: T). AF_07/2020	T		685,93
95428	SINAPI	TRANSPORTE COM CAMINHÃO BASCULANTE DE 18 M³, EM VIA URBANA EM LEITO NATURAL (UNIDADE: TXKM). AF_07/2020	tkm	3,43	2.352,74
95880	SINAPI	TRANSPORTE COM CAMINHÃO BASCULANTE DE 18 M³, EM VIA URBANA PAVIMENTADA, DMT ATÉ 30 KM (UNIDADE: TXKM). AF_07/2020	tkm	25,60	17.559,79
AQUISIÇÃO DE MATERIAL ASFÁLTICO					
COMP-75990114-JUN-2022	PRÓPRIA	CAP-50/70	t		248,95
COMP-66804233-JUN 22	PRÓPRIA	Aquisição de material asfáltico - Emulsão asfáltica para imprimação - EAI	t		37,33
COMP-78996198-JUN-2022	PRÓPRIA	Emulsão RR-1C	t		21,75
TRANSPORTE DE MATERIAL ASFÁLTICO					
COMP-07164109	PRÓPRIA	CAP-50/70	t	567	248,95
COMP-63584108-JUN-2022	PRÓPRIA	Aquisição de material asfáltico - Emulsão asfáltica para imprimação - EAI	t	922	37,33
COMP-04592177	PRÓPRIA	Emulsão RR-1C	t	922	21,75

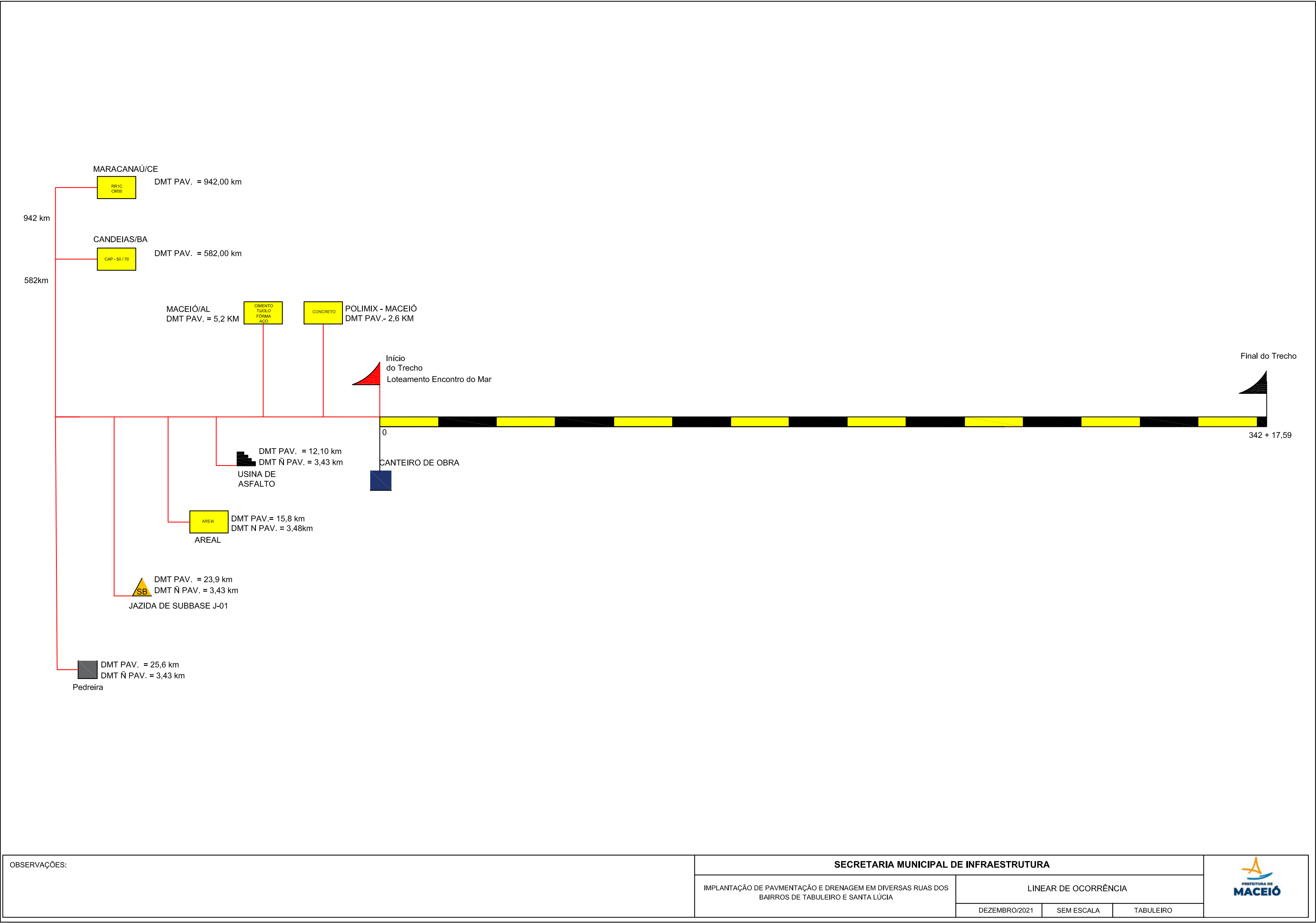
OBSERVAÇÕES:

SECRETARIA MUNICIPAL DA INFRAESTRUTURA		
VIAS LOCAIS PROJETADAS LOCALIZAÇÃO: SANTA LÚCIA E TABULEIRO, MACEIÓ - AL	PROJETO DE PAVIMENTAÇÃO QUADRO RESUMO	
	DEZEMBRO / 2021	SEM ESCALA TABULEIRO



6.5 LINEAR DE OCORRÊNCIA





OBSERVAÇÕES:	SECRETARIA MUNICIPAL DE INFRAESTRUTURA			
	IMPLANTAÇÃO DE PAVIMENTAÇÃO E DRENAGEM EM DIVERSAS RUAS DOS BAIRROS DE TABULEIRO E SANTA LÚCIA	LINEAR DE OCORRÊNCIA		
		DEZEMBRO/2021	SEM ESCALA	



OBSERVAÇÕES:

SECRETARIA MUNICIPAL DA INFRAESTRUTURA

VIAS LOCAIS PROJETADAS
LOCALIZAÇÃO: TABULEIRO E SANTA LÚCIA / AL

CROQUIS DMT'S
PEDREIRA

DEZEMBRO / 2021 SEM ESCALA TRECHO PAVIMENTADO 01/03





OBSERVAÇÕES:

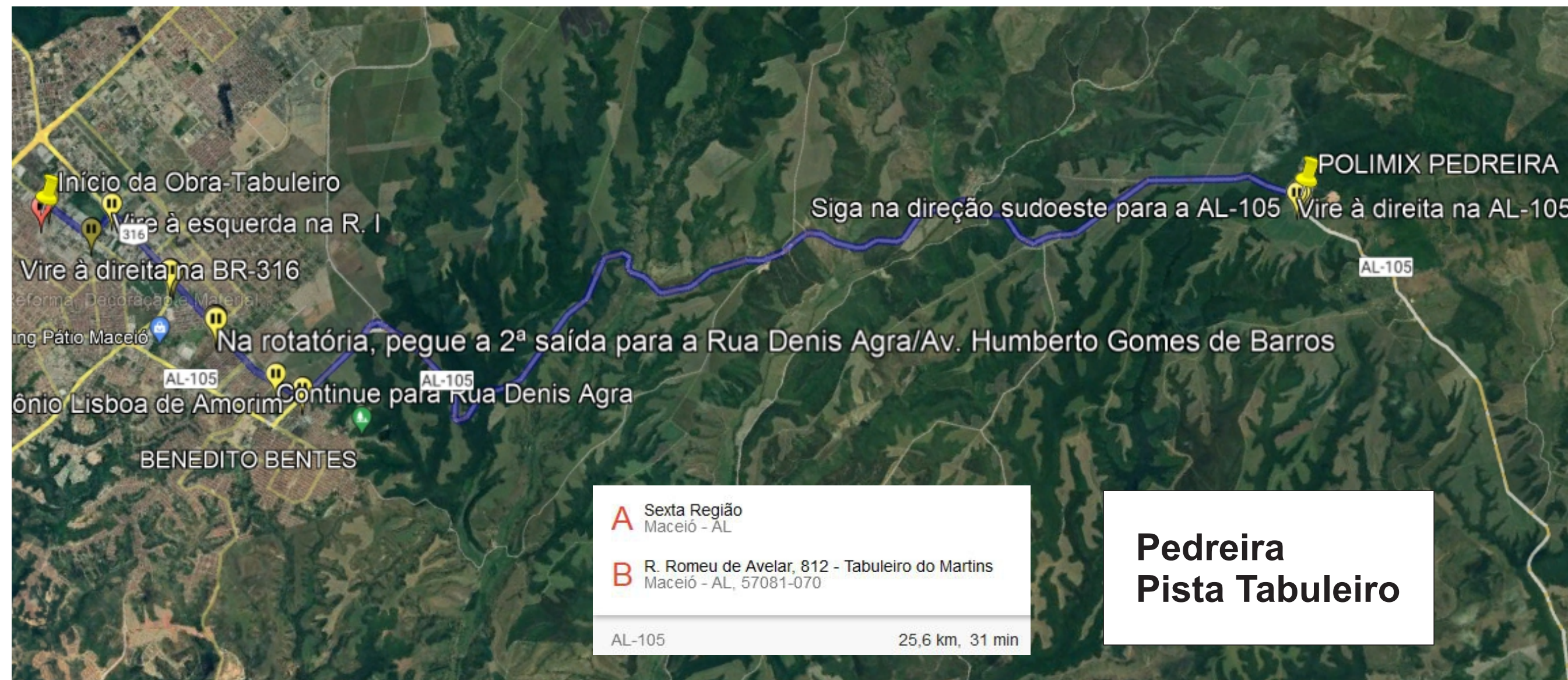
SECRETARIA MUNICIPAL DA INFRAESTRUTURA

VIAS LOCAIS PROJETADAS
LOCALIZAÇÃO: TABULEIRO E SANTA LÚCIA / AL

CROQUIS DMT'S
PEDREIRA

DEZEMBRO / 2021 SEM ESCALA TRECHO PAVIMENTADO 02/03





OBSERVAÇÕES:

SECRETARIA MUNICIPAL DA INFRAESTRUTURA

VIAS LOCAIS PROJETADAS

LOCALIZAÇÃO: TABULEIRO E SANTA LÚCIA / AL

CROQUIS DMT'S

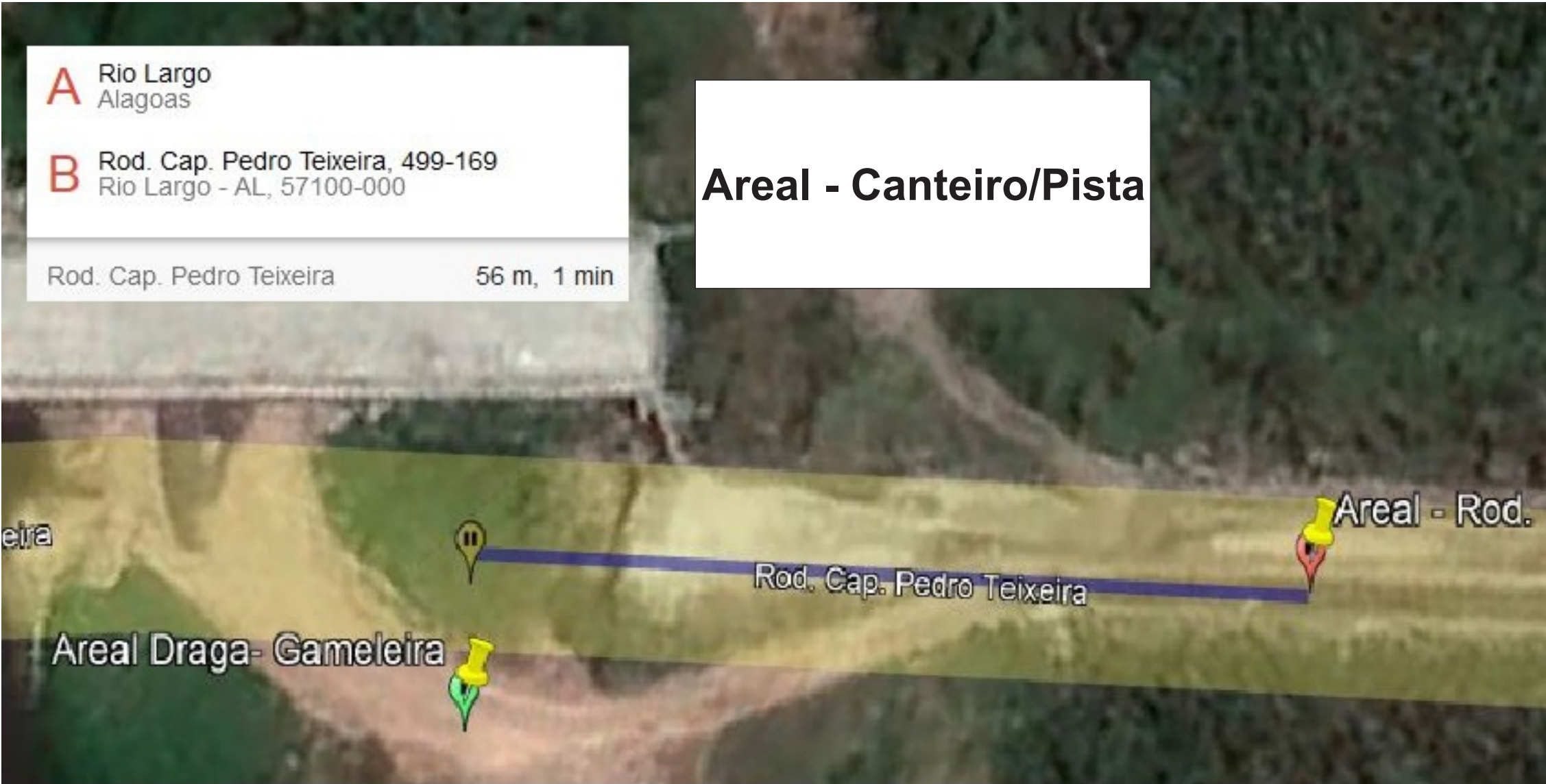
PEDREIRA

DEZEMBRO / 2021

SEM ESCALA

TRECHO PAVIMENTADO 03/03





OBSERVAÇÕES:

SECRETARIA MUNICIPAL DA INFRAESTRUTURA

VIAS LOCAIS PROJETADAS
LOCALIZAÇÃO: TABULEIRO E SANTA LÚCIA / AL

CROQUIS DMT'S
AREAL

DEZEMBRO / 2021 SEM ESCALA TRECHO NÃO PAVIMENTADO 01/04

